

sekcja: **6.125.26.22.4.3**
 Układ wsp. **2000/6**
 Układ wys. **Kronstadt 86**
 ID: **6640.2.344.2018**
 G-II.**6640.1.54.2018**
 Nr zlec.: **079/18**

Woj.: śląskie
Powiat: rybnicki
Miejscowość: Świerklany
Jedn. ewid.: 241205_2
Obręb: 241205_2.0003
AR_1 Świerklany Górne
Powiat: M. Rybnik
Miejscowość: Rybnik
Jedn. ewid.: 247301_1
Obręb: 247301_1.0003
AR_4 Boguszowice

Nie badano obciążeń służebnościami drogowymi w K.W. Nie wyklucza się istnienia w terenie innych, nie wykazanych na niniejszej mapie urządzeń, które nie były zgłoszone do inwentaryzacji lub o których brak jest informacji w instytucjach branżowych.

----- - oznaczenia MPZP
 ————— - zakres aktualizacji



















Rybnik, dnia **18. 05. 2018 r.**
Sporządził geodeta uprawniony
Beata Fydrych
nr uprawnień 17 904.
Usługi Geodezyjne "Precyzja" s. c.
Beata Fydrych
Adam Podleśny
Damian Janyga

OZNACZENIA:
ELEMENTY ISTNIEJĄCE

2227/12	granice ewidencyjne działek
	numery ewidencyjne działek
	ogrodzenie oczyszczalni ścieków
	istn. budynki/obiekty
ch.b.t.	istn. chodnik betonowy
	istn. zbiorniki
	istn. kanały ściekowe
	istn. murki oporowe
wo, woD	sieć wodociągowa
ks, ksD	sieć kanalizacji sanitarnej grawitacyjnej
kd, kdD	sieć kanalizacji deszczowej
2D	sieć ciepłota
eN, eND	kable elektryczne
H	hydrant naziemny
K	studzienka rewizyjna kanalizacji
O	wpust deszczowy
W	lampa oświetleniowa

K1 - KOMORA NA DOPŁYWIE DO OCZYSZCZALNI
KDF - KOMORA DEFOŚTACJI
KD - KOMORA DENITRYFIKACJI
KN - KOMORA NITRYFIKACJI
ZG - ZAGĘSZCZACZ OSADU
ZO - ZBIORNIK OSADU
OW1/OW2 - OSADNIKI WTRÓNE
KR-1/KR-2 - KOMORY ROZDZIAŁU
RBS/RBN - REAKTOR BIOLOGICZNY
SZ - STACJA ZLEWNA
MB - MAGAZYN BIOMASY
ST - STACJA TRAFU
PO-4 - istniejące poletko osadu

ELEMENTY PROJEKTOWANE:

-  proj. droga wewnętrzna
-  proj. panele fotowoltaiczne
-  proj. ogrodzenie farmy fotowoltaicznej
-  teren objęty innym opracowaniem
-  przepust
-  kanał żelbetowy
-  rura ochronna
-  rurociągi technologiczne
-  -WO- rurociągi technologiczne (wody nadmorskie, odcieki)
-  -ON- rurociągi technologiczne (osaz nadmorski)
-  sieć kanalizacji
-  -eN- kabel oświetlenia /trasa kablowa zewnętrzna
-  zbiorniki
-  taca zlewna
-  nawierzchnia pieszo-jezdna (kostka brukowa)
-  nawierzchnia żwirowa
-  obrzeże betonowe
-  brama wjazdowa

OZNACZENIA PROJEKTOWANYCH OBIEKTÓW:

PO-1 - proj. składowisko kompostu
PO-2 - proj. składowisko osadu
PO-3 - proj. magazyn biomasy
PO-5 - proj. magazyn biomasy
PO-6 - proj. kompostownia bębnowa

Tytuł rysunku:		Nazwisko	Specjalność	Upr.nr.	Data	Podpis
PLAN ZAGOSPODAROWANIA TERENU ARKUSZ 1	Projektant:	mgr inż. arch. Ewa Neliś	architektoniczna	601/76	2018 r.	
Temat: ROZBUDOWA I MODERNIZACJA OCZYSZCZALNI ŚCIEKÓW W ŚWIERKLANACH PRZY ULICY POGODNEJ	Sprawdzający:	mgr inż. arch. Anna Janowicz	architektoniczna	144/92	2018 r.	
Investor:	Stadium			PROJEKT BUDOWLANO-WYKONAWCZY		
GMINA ŚWIERKLANY ul. ŚWIERKLAŃSKA 54 44-264 JANKOWICE				Skala 1:500	Numer rysunku SG/PBW/B-01	

ZA ZGODNOŚĆ Z ORYGINAŁEM

